

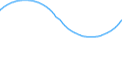






راهنمای نقشه

-  مرز حوزه
-  مرز زیر حوزه
-  آبراهه
-  راه ارتباطی
-  سازه
-  روستا
-  کد واحدهای مطالعاتی

کارفرما:		وزارت جهاد کشاورزی سازمان جهاد کشاورزی استان زنجان - مدیریت آبخیزداری	
مشاور:		مهندسین مشاور طرح آب ریز (سهایی خاص) Tarh. Ab. Riz Consulting Engineers Co.	
نام طرح: مطالعات تفصیلی اجرایی حوزه آبخیز سهند ماهنشان			
مقیاس نقشه:	نقشه شماره (۲۸):	طراح:	یوسفی
۱: ۲۵۰۰۰	جانمایی سازههای مکانیکی	GIS:	مالمیر
		بررسی و تصویب:	طرح آب ریز



۴۴۳ ۴۳۳ ۲۶° ۲۵' ۴۷"