





عنوان نقشه :
حوزه آبخیز گونی

راهنما

- آبادی 
- مرز حوزه 
- آبراهه 
- منحنی میزان 

اداره کل منابع طبیعی و

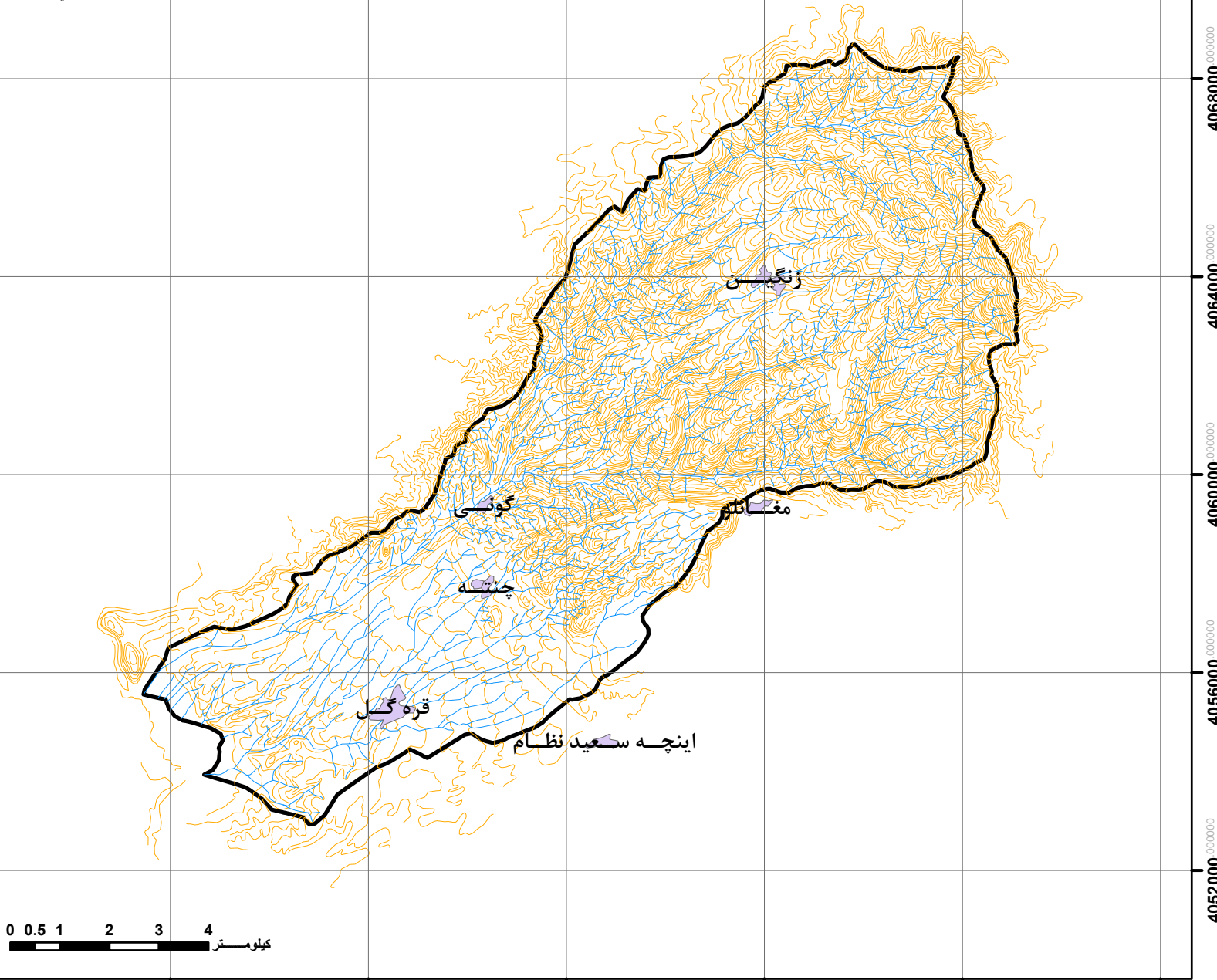
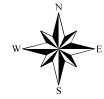
آبخیزداری استان زنجان

معاونت آبخیزداری استان زنجان

شماره نقشه

مقیاس

1:117,935



0 0.5 1 2 3 4
کیلومتر