



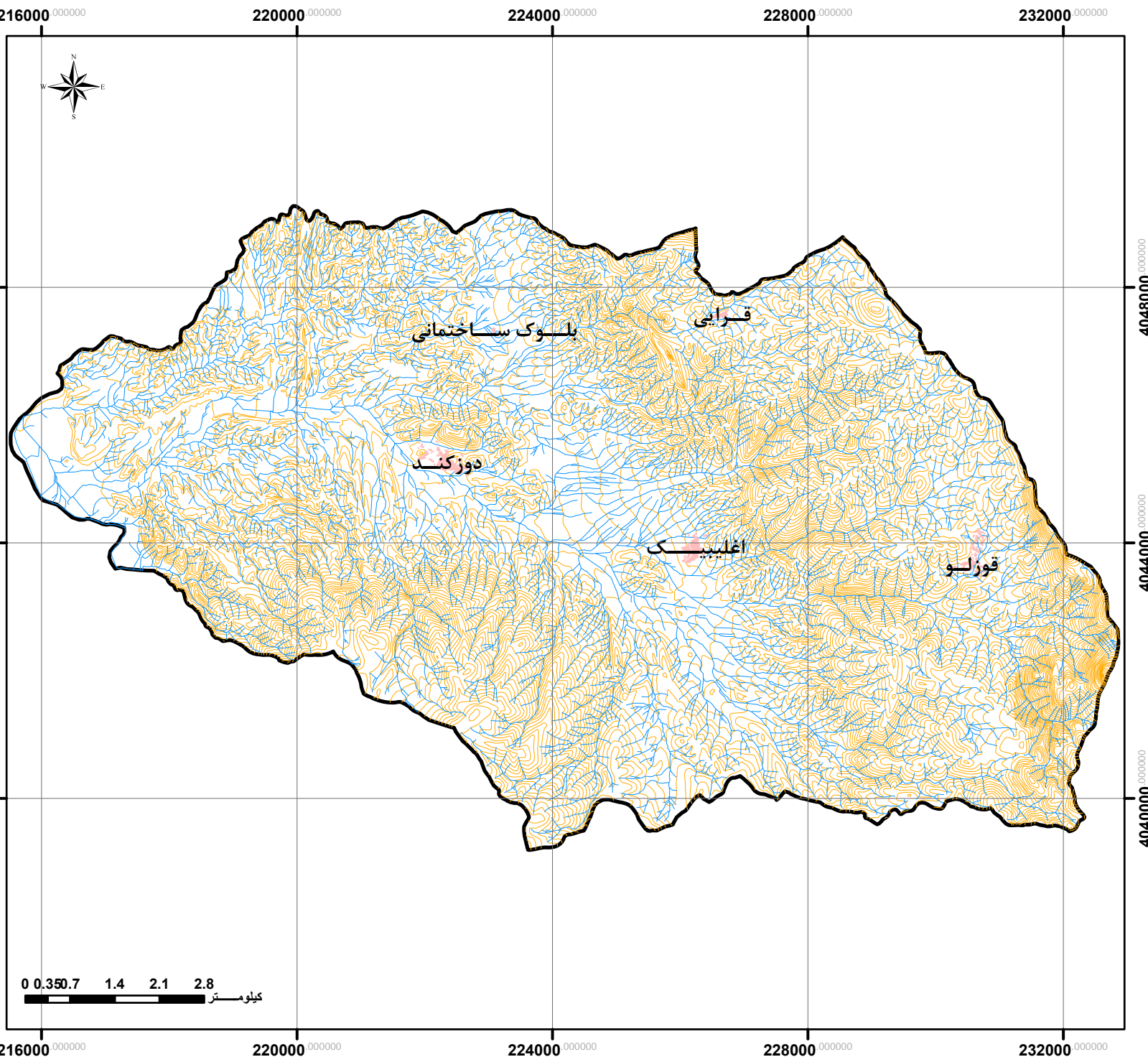


عنوان نقشه :
حوزه آبخیز دوزکند

راه‌نما

- آبادی 
- مرز حوزه 
- آبراهه 
- منحنی میزان 



اداره کل منابع طبیعی و
آبخیزداری استان زنجان

معاونت آبخیزداری استان زنجان

شماره نقشه

مقیاس

1:85,000