





عنوان نقشه :
حوزه آبخیز چسب

- راهنما
- آبادی 
 - مرز حوزه 
 - آبراهه 
 - منحنی میزان 

اداره کل منابع طبیعی و
آبخیزداری استان زنجان
معاونت آبخیزداری استان زنجان

شماره نقشه

مقیاس

1:۲۰,۰۰۰

