




عنوان نقشه :  
پراکنش حوضه سدهای احدائی  
معاونت آبخیزداری استان زنجان

## راهنما

- نقاط شهری
- مرزها
- نوع مرز
- مرز استان 
- مرز شهرستان 
- حوضه سدها 

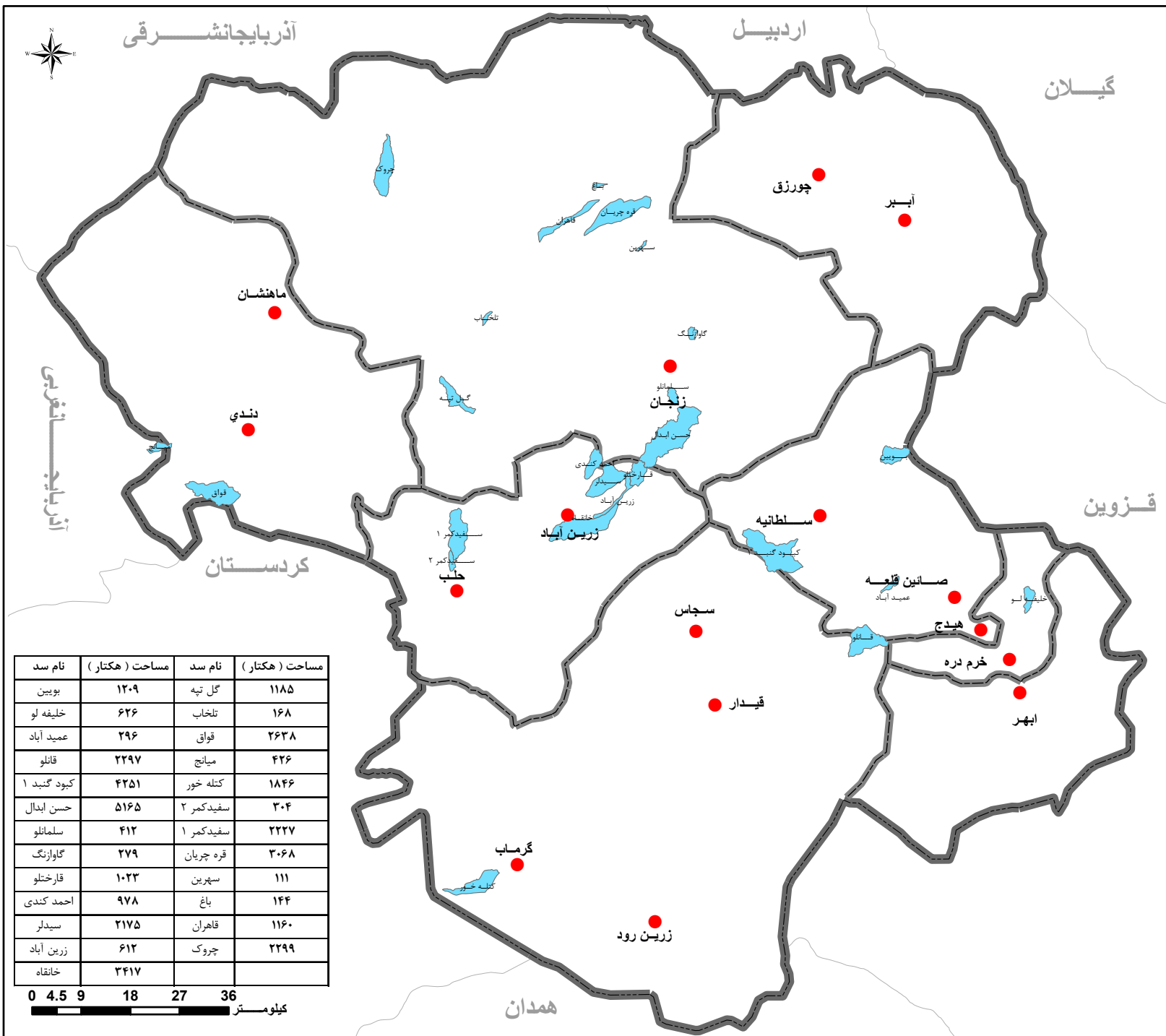
اداره کل منابع طبیعی و  
آبخیزداری استان زنجان

معاونت آبخیزداری استان زنجان


شماره نقشه

مقیاس

1:1,000,000



نام سد	مساحت (هکتار)	نام سد	مساحت (هکتار)
بویین	۱۲۰۹	گل تپه	۱۱۸۵
خلیفه لو	۶۲۶	تلخاب	۱۶۸
عمید آباد	۲۹۶	قواق	۲۶۲۸
قانلو	۲۲۹۷	میانچ	۴۲۶
کیود گنبد ۱	۴۲۵۱	کنله خور	۱۸۴۶
حسن ابدال	۵۱۶۵	سفیدکمر ۲	۳۰۴
سلمانلو	۴۱۲	سفیدکمر ۱	۲۲۲۷
گاوازیگ	۲۷۹	قره چریان	۳۰۶۸
قارختلو	۱۰۲۳	سهرین	۱۱۱
احمد کندی	۹۷۸	باغ	۱۴۴
سیدر	۲۱۷۵	قاهران	۱۱۶۰
زرین آباد	۶۱۲	چروک	۲۲۹۹
خانقاه	۳۴۱۷		



آذربایجان شرقی

اردبیل

گیلان

قزوین

کردستان

همدان

زرین رود

گرماپ

قیدار

سجاس

سلطانیه

صائین قلعه  
عمید آباد

هیدج

خرم دره

ابهر

جورجوز

آبیر

زنگنه

زنجان

زرین آباد

سلفکمر ۱

سلفکمر ۲

حلب

ماهانشان

دندی

قواق

آذربایجان غربی

